

Víte, kudy má vést dálnice D0 na severu Prahy?

Ředitelství silnic a dálnic ČR v prosinci 2022 zveřejnilo nové verze informačních letáků, v nichž jsou pro jednotlivé plánované úseky dálnice D0 uvedeny velmi zjednodušené schematické mapky.

[d0-518-ruzyne-suchdol](#)

[d0-519-suchdol-brezineves](#)

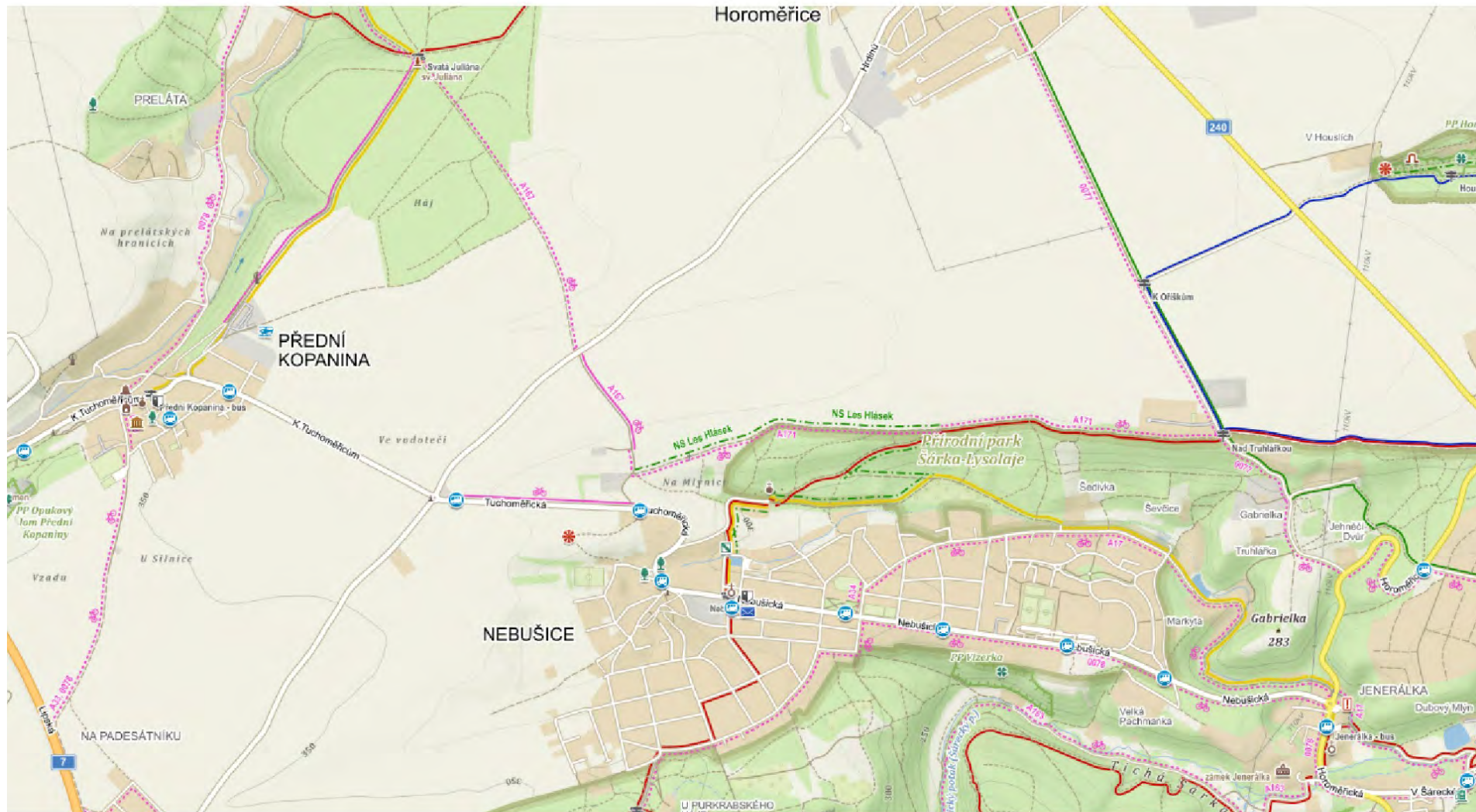
[d0-520-brezineves-satalice](#)

Lepší představu o plánované trase Pražského okruhu a také o jeho vlivu na okolí dává podrobná mapa (<https://mapy.cz/turisticka>), do níž lze promítnout aktuální schémata od ŘSD (stav k 12/2022).

Zobrazte si toto PDF v prezentačním režimu a pomocí kláves pro listování si můžete střídavě zobrazovat příslušnou mapu BEZ DÁLNICE a S DÁLNICÍ.

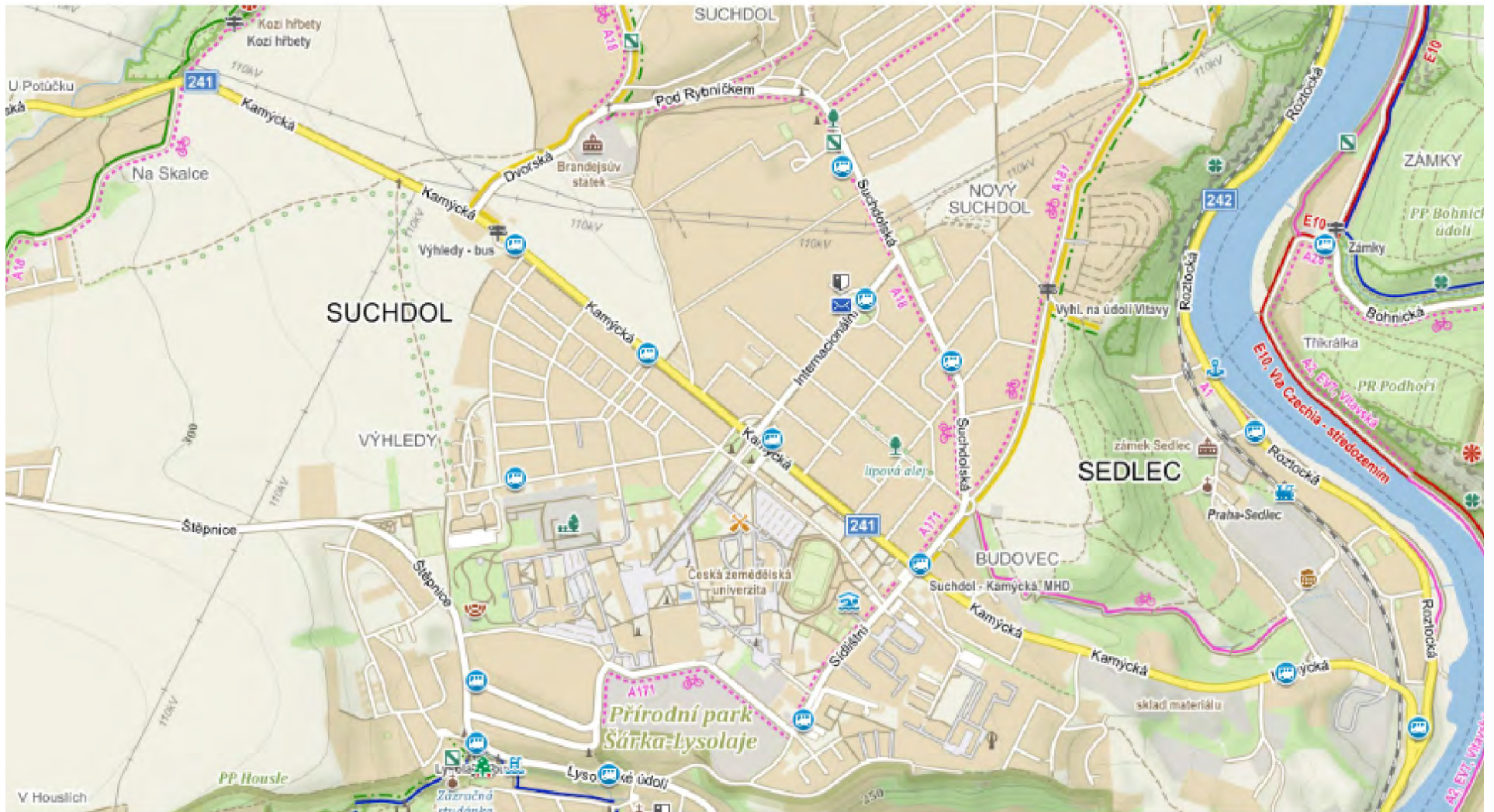
Poznámka: Alternativní trasa dálnice, která je skutečným obchvatem Prahy, je na podrobných mapách (v měřítku 1 : 25 000) dostupných [z tohoto seznamu PDF](#) na webu MČ Praha Dolní Chabry.

Horoměřice





MÚK Přední Kopanina



MÚK Suchdol

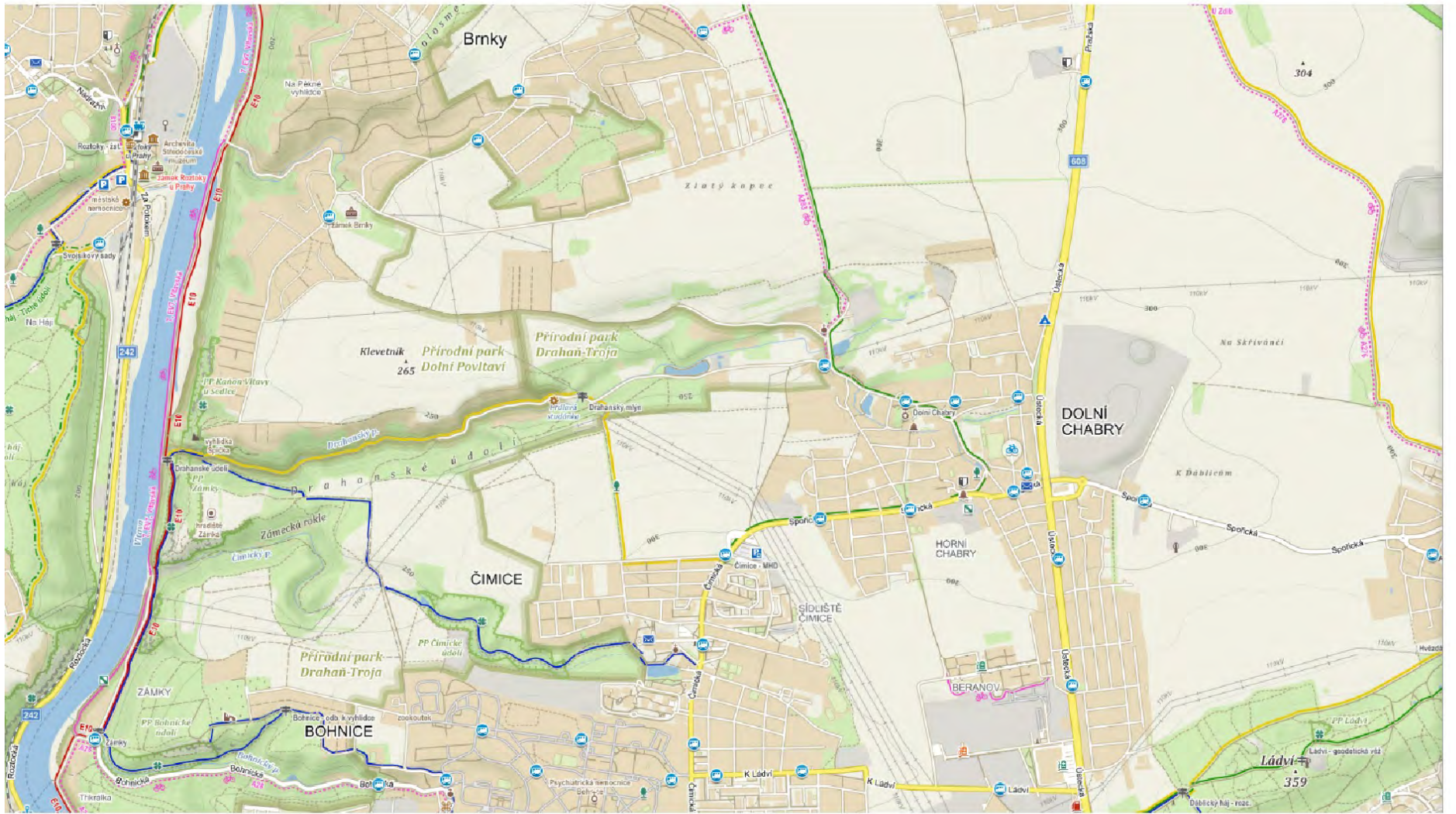
Tunel Suchdol (1970 m)

MÚK Rybářka



Tunel Horoměřice (500 m)

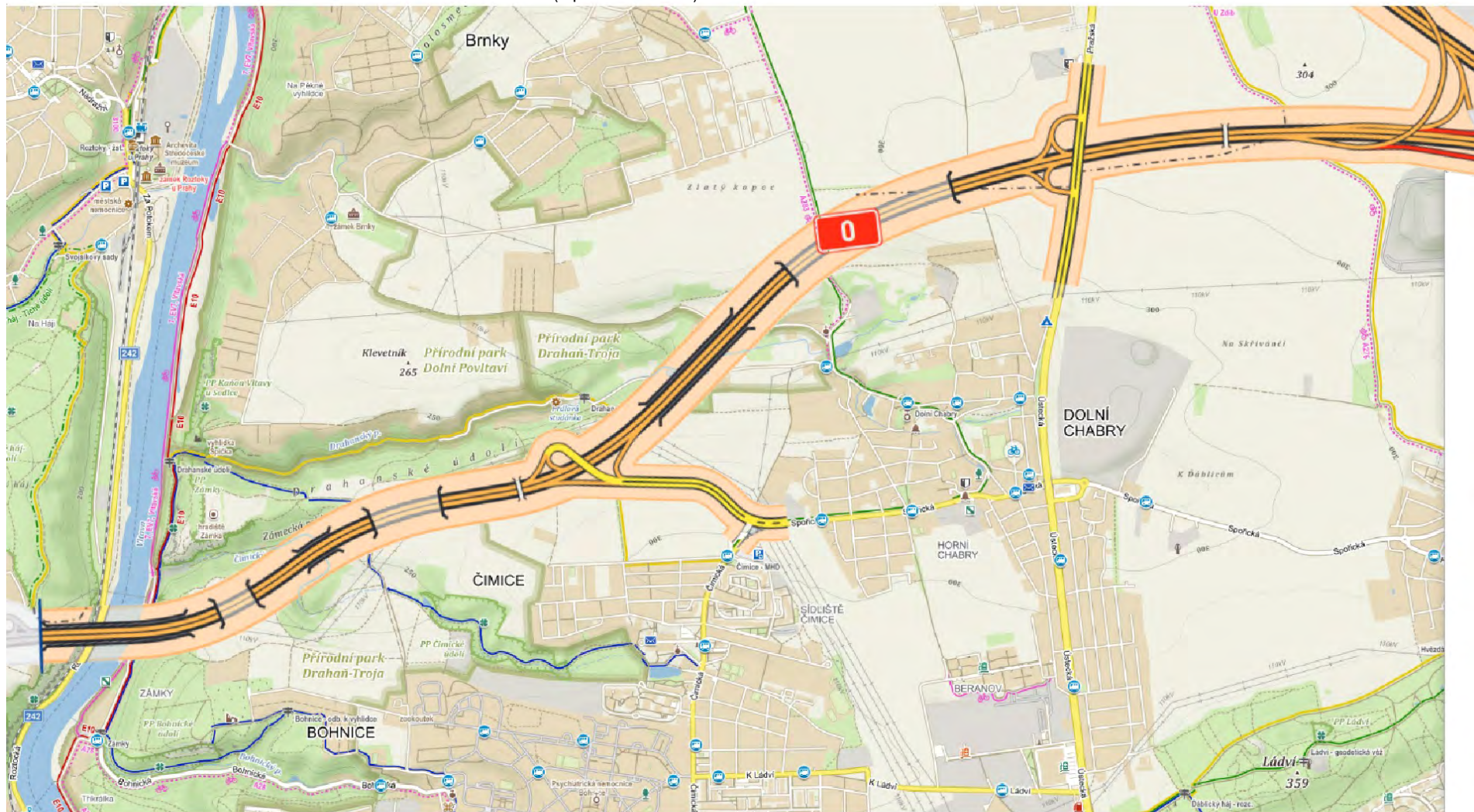
Tunel Rybářka (980 m)



MÚK Čimice (+ přivaděč Čimice)

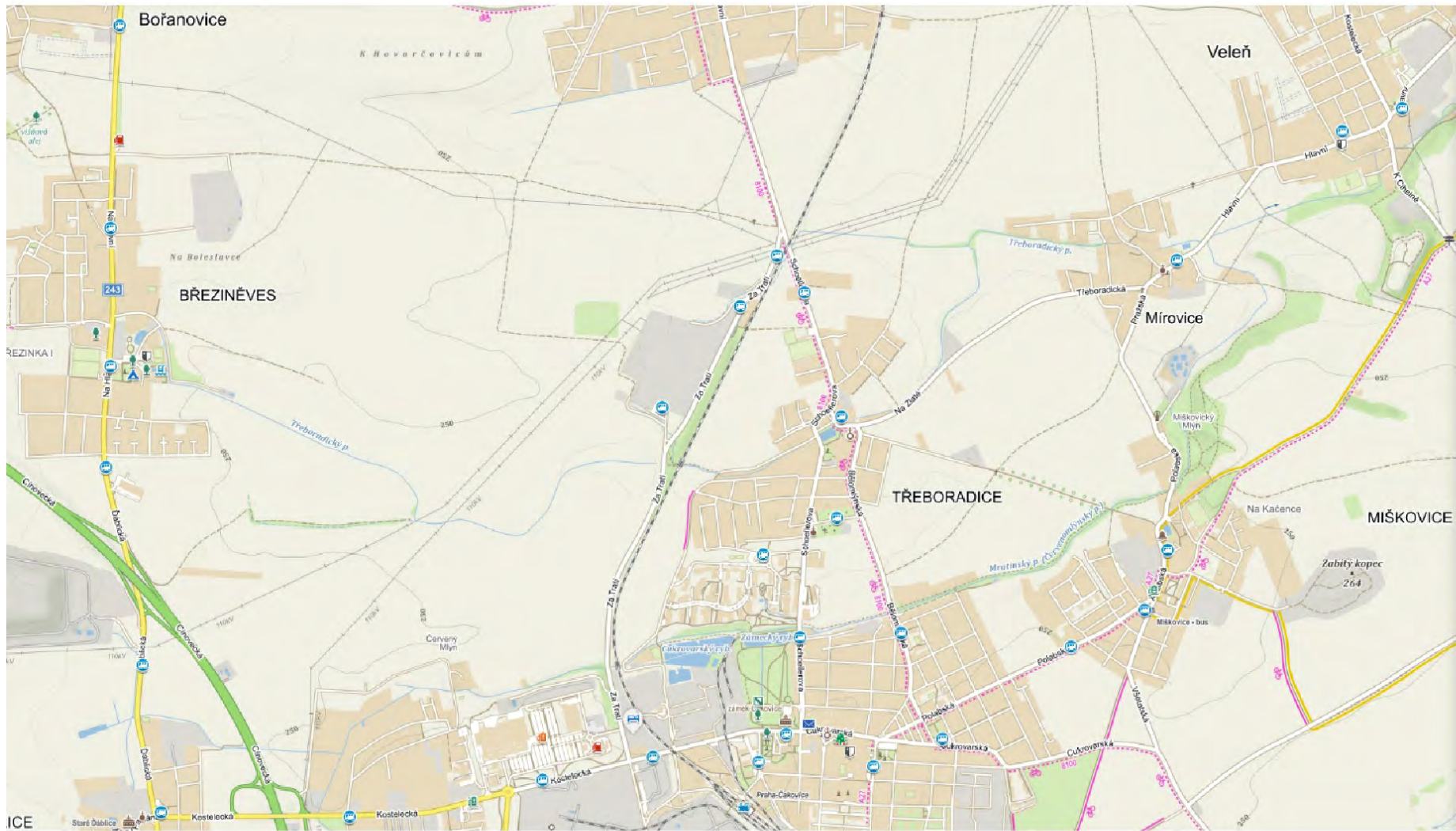
MÚK Ústecka

MÚK Březiněves



Most přes Vltavu (572 m) Most přes údolí Čimického potoka (138 m)
Tunel Zámky-západ (150 m) Tunel Zámky-východ (300 m)

Most přes Drahaňské údolí (516 m)
Tunel Dolní Chabry~Zdiby (750 m)



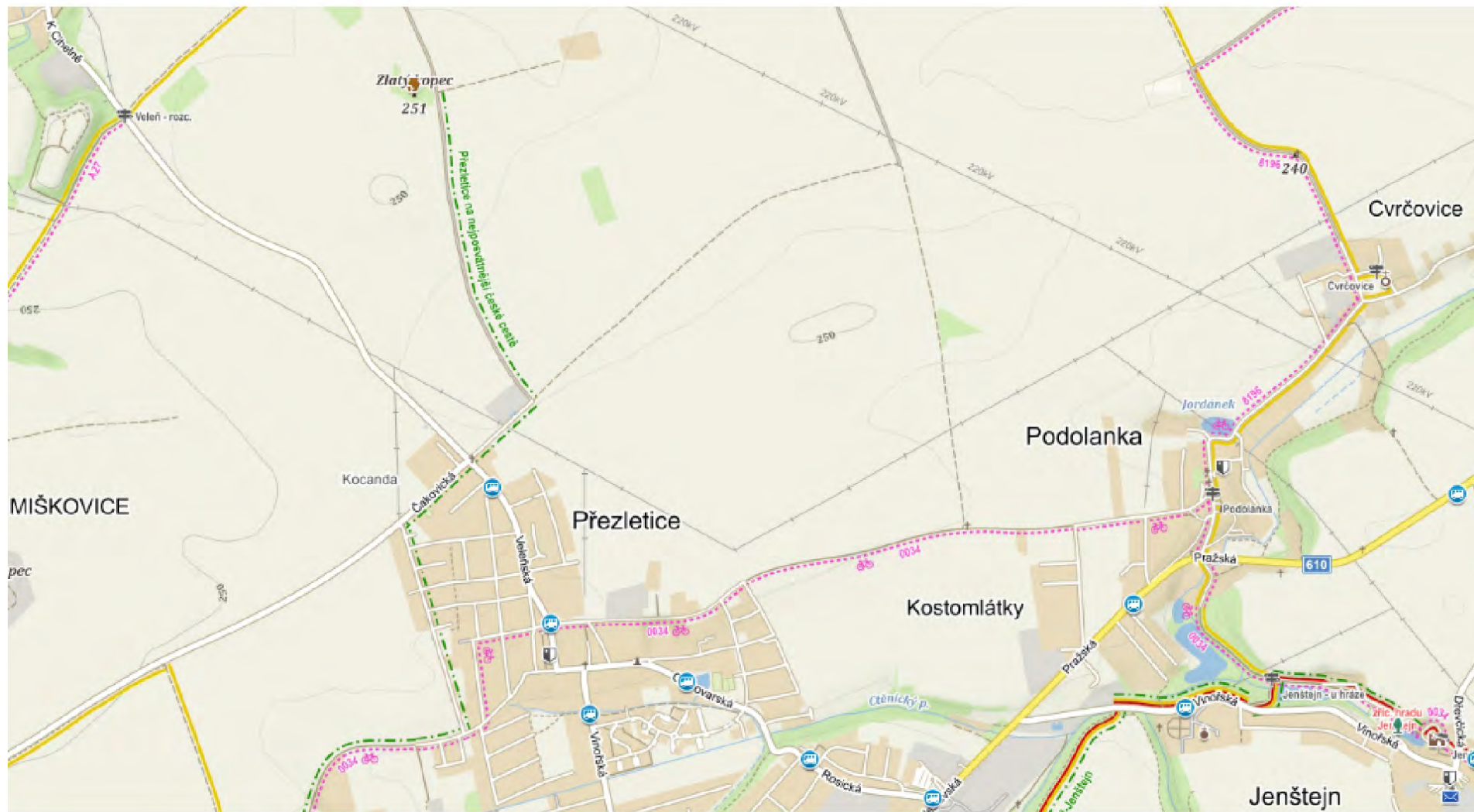
MÚK Březiněves

NÚK Třeboradice



Tunel Třeboradice (1330 m)

Tunel Veleň (1000 m)



MÚK Přezletice

MÚK Vnoř



Tunel Veleň (1000 m)

Tunel Vnoř (2710 m)

